


# Cave Rock Excursiones de un día

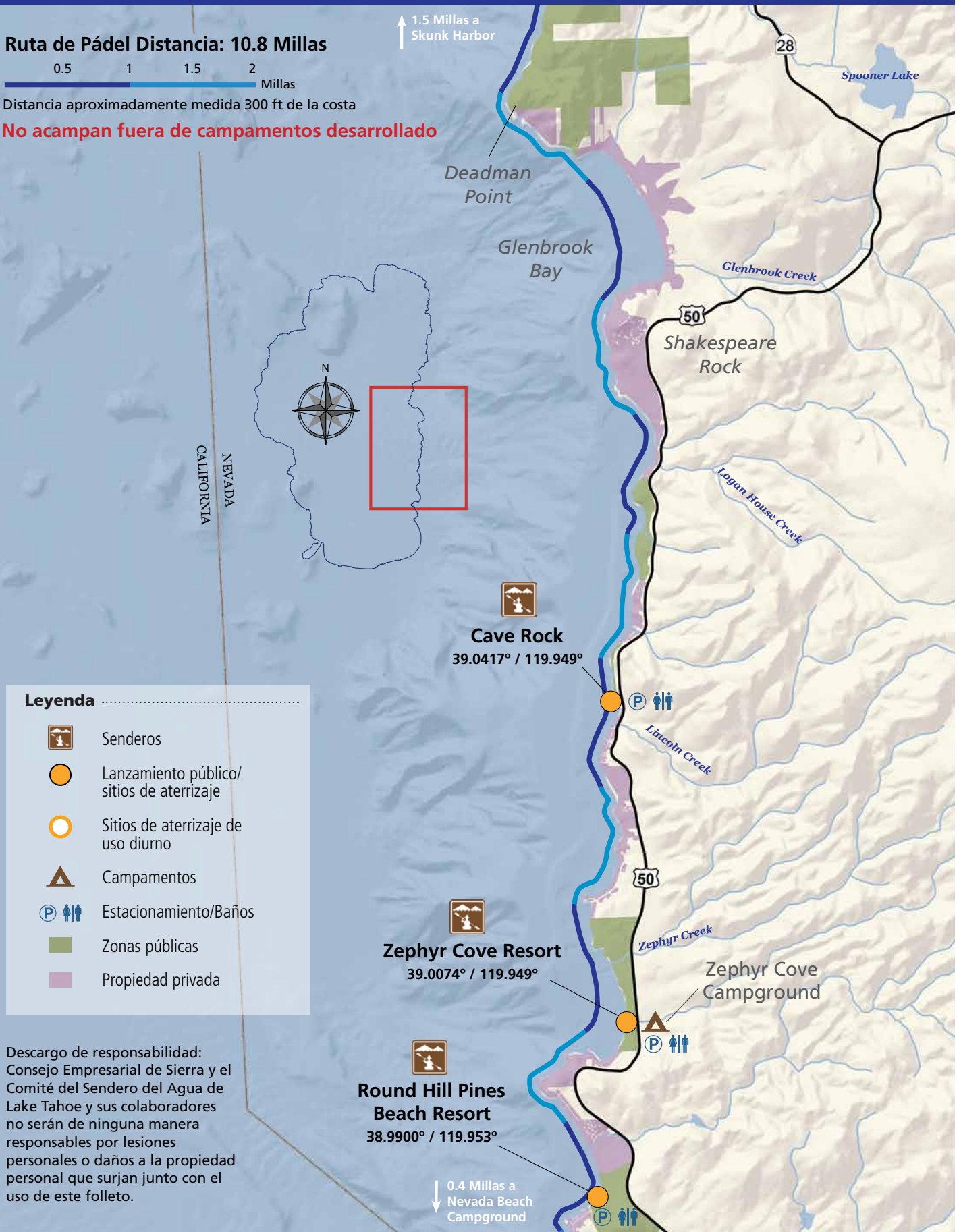
Ruta de Pádel Distancia: 10.8 Millas



Distancia aproximadamente medida 300 ft de la costa

**No acampan fuera de campamentos desarrollado**

↑ 1.5 Millas a Skunk Harbor



## Leyenda

- Senderos
- Lanzamiento público/ sitios de aterrizaje
- Sitios de aterrizaje de uso diurno
- Campamentos
- Estacionamiento/Baños
- Zonas públicas
- Propiedad privada








Descargo de responsabilidad: Consejo Empresarial de Sierra y el Comité del Sendero del Agua de Lake Tahoe y sus colaboradores no serán de ninguna manera responsables por lesiones personales o daños a la propiedad personal que surjan junto con el uso de este folleto.

↓ 0.4 Millas a Nevada Beach Campground



[www.LakeTahoeWaterTrail.org](http://www.LakeTahoeWaterTrail.org)

El área de **Cave Rock** de la costa este ofrece bien remando por todos niveles de habilidad y la oportunidad a remar cerca de el litoral accidentado. Arboles de pinos en posición elevada en un campo de rocas revoltijo y pequeñas ensenadas con el sauce crean una imagen icónica de remando en Lake Tahoe. Esta costa ofrece vistas fantásticas, pero no hay muchas playas públicas a desembarcar, planean su día si lanzan de esta área. El Cave Rock Boat Launch área de estacionamiento se llena temprano durante el verano; planean su lanza en la mañana a remar esté área de la costa oeste. Como siempre pongan su salva vidas y su correa de SUP, cargan una linterna y un pito, checan las condiciones antes de salir en línea a; [www.LakeTahoeWaterTrail.org](http://www.LakeTahoeWaterTrail.org).

Sitios de acceso publico	 Cabeza de sendero – señales con rutas de remar	Sitios de Lanzar	Comodidades
  <b>Cave Rock Boat Launch</b> Parte del parque estatal de Nevada este centro sirve navegantes con o sin motores.		Si	Estacionamiento todo el ano (área de pago), baños, agua y picnic.
  <b>Zephyr Cove Resort &amp; Campground</b> Uno de tres complejos turísticos de US Forest Service en Lake Tahoe ofreciendo servicios al visitante todo el año.		Si	Estacionamiento todo el ano (área de pago), campamento (otro lado de la carretera) el alojamiento, restaurante y bar, alquiler de kayak, SUP y barco, barco turístico, alquiler de barcos, sitios de picnic, baños, voleibol de playa. Se encuentra cerca; montar caballo, tránsito y casinos.
  <b>Round Hills Pines Beach Resort</b> Playa US Forest Service se encuentra al pie de Round Hill con vistas de la costa oeste y las montañas.		Si	Estacionamiento de temporada (arena de pago), alquiler de kayak, SUP y barco, baños, comida, área de picnic, kayak y almacenamiento de SUP disponible. Acceso a senderos de bicicleta, ir de compras, tránsito y casinos.

- > Vientos en las tardes del verano de sur-suroeste crean olas variables en la costa este con menos áreas a desembarcar.
- > Tahoe Yellow Cress (TYC) es una planta pequeña que es un miembro de la familia mostaza, que existe en las playas solitarias en esta área. TYC es una planta endémica que se encuentra en las playas que tienen arena en Lake Tahoe y no en otro lugar del mundo.
- > Respetar Propiedad Privada – Mucho de la costa es desarrollado con casas impresionantes al lado del lago que es propiedad privada. Playas de asociaciones de propietarios que parecen públicas, pero el público no puede lanzar o desembarcar. Por favor respetar las residencias privadas, y desembarcan solo en las playas públicas que aparecen en este mapa.