

Emerald Bay Excursiones de un día

Ruta de Pádel Distancia: 9.9 Millas

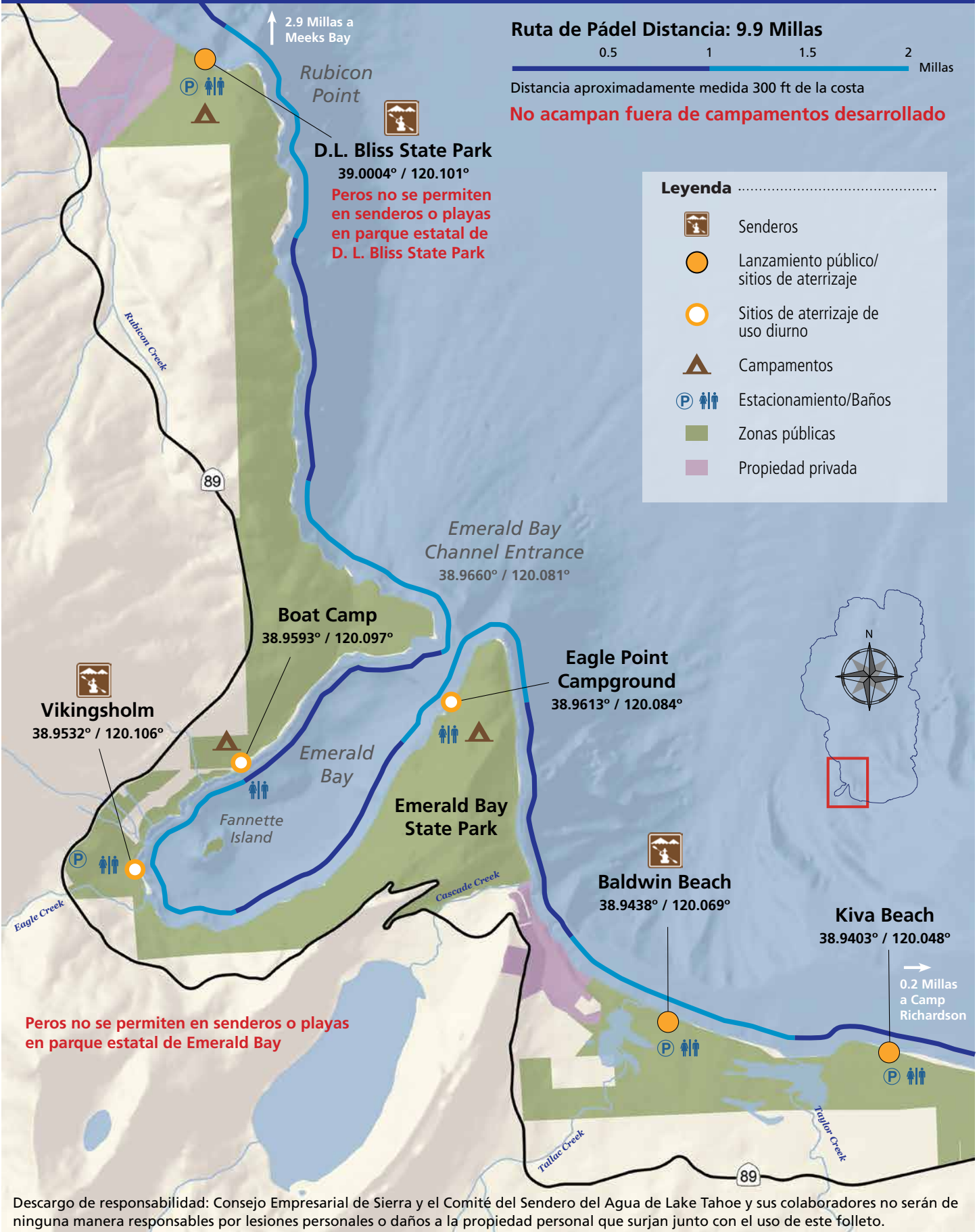


Distancia aproximadamente medida 300 ft de la costa

No acampan fuera de campamentos desarrollado

Leyenda

- Senderos
- Lanzamiento público/ sitios de aterrizaje
- Sitios de aterrizaje de uso diario
- Campamentos
- Estacionamiento/Baños
- Zonas públicas
- Propiedad privada



D.L. Bliss State Park
39.0004° / 120.101°
Peros no se permiten en senderos o playas en parque estatal de D. L. Bliss State Park

Vikingsholm
38.9532° / 120.106°

Boat Camp
38.9593° / 120.097°

Eagle Point Campground
38.9613° / 120.084°

Emerald Bay State Park

Baldwin Beach
38.9438° / 120.069°

Kiva Beach
38.9403° / 120.048°











Peros no se permiten en senderos o playas en parque estatal de Emerald Bay

Descargo de responsabilidad: Consejo Empresarial de Sierra y el Comité del Sendero del Agua de Lake Tahoe y sus colaboradores no serán de ninguna manera responsables por lesiones personales o daños a la propiedad personal que surjan junto con el uso de este folleto.



www.LakeTahoeWaterTrail.org

Emerald Bay es uno de los más fotografiados lugares en el mundo y es la joya de Lake Tahoe. Reman cerca de montañas altísimas, Eagle Creek con sus cascadas, y la histórica castilla Vikingsholm. Emerald Bay es un lugar excelente a ver pájaros. Pueden ver águilas y osprey planeado arriba. Tres sitios de lanzar son adentro de tres millas al sur y norte. Un destino popular para barcos comerciales y navegantes con motores, condiciones durante el verano son congestionado y el agua picada. Como siempre pongan su salva vidas y su correa de SUP, cargan una linterna y un pito, checan las condiciones antes de salir en línea a; www.LakeTahoeWaterTrail.org.

Sitios de acceso publico		Cabeza de sendero – señales con rutas de remar	Sitios de Lanzar	Comodidades
 	D.L. Bliss State Park (Lester Beach/Campground) En terrenos muy inclinados se ofrece campamento de temporada y senderos con diversidad de plantas y animales. Lester Beach es un desembarco excelente a acceso la costa accidentado con buenas vistas de osprey.	En terrenos muy inclinados se ofrece campamento de temporada y senderos con diversidad de plantas y animales. Lester Beach es un desembarco excelente a acceso la costa accidentado con buenas vistas de osprey.	Si	En sitio estacionamiento del día se llena temprano (hay costo), un campamento con 24 espacios y son accesible de la tienda, baños, senderos (incluyendo el sendero Rubicon a Emerald Bay), un faro histórico. Peros solo en el campamento y con correa de 6 pies. No se permite drones.
	Emerald Bay Boat Camp El parque estatal campamento de navegantes ofrece lo mas intimo contacto con Lake Tahoe de todos los campamentos de costa. Esta instalación sirve navegantes con o sin motores.	El parque estatal campamento de navegantes ofrece lo mas intimo contacto con Lake Tahoe de todos los campamentos de costa. Esta instalación sirve navegantes con o sin motores.	Solo Desembarco	20 sitios de toldo, muelle público, baños y senderos cerca a D.L. Bliss State Park, Eagle Falls y el área de Cascade Creek. Peros solo en los campamentos y con correa de 6 pies. No se permite drones.
 	Emerald Bay State Park/Vikingsholm Area El principal attraction cultural es la Antigua casa de Lora Knight, y el famoso Vikingsholm castle. Docentes ofrece tours de la casa, Senderos interpretativo y la diversidad del ecosistema en esta área disponible todo el año. Peros no son permitido en ninguna playa en Emerald Bay.	El principal attraction cultural es la Antigua casa de Lora Knight, y el famoso Vikingsholm castle. Docentes ofrece tours de la casa, Senderos interpretativo y la diversidad del ecosistema en esta área disponible todo el año. Peros no son permitido en ninguna playa en Emerald Bay.	Solo Desembarco	Residencia histórica, senderos interpretativos, sitios de picnic, muelle público, alquileres de Kayak y SUP en la playa. El estacionamiento de Vikingsholm HWY 89 y caminas una milla en camino que baja 500 pies a la playa. Encuentran senderos a D.L. Bliss State Park, Eagle Falls y el área de Cascade Creek. Peros no son permitido en ninguna playa o sendero en Emerald Bay. No se permite drones.
	Eagle Point Campground Parque estatal con campamento de automóvil abierto medio de junio a septiembre.	Parque estatal con campamento de automóvil abierto medio de junio a septiembre.	Solo Desembarco	El campamento tiene baños y senderos. Peros no son permitido en ninguna playa o sendero en Emerald Bay. No se permite drones.
 	Baldwin Beach La principal área de lanzar, acceso a Emerald Bay. Estye sitio de US Forest Service ofrece excelentes vistas de aves y aves acuáticas. Norte de Tallac Creek hay una playa popular con navegantes.	La principal área de lanzar, acceso a Emerald Bay. Estye sitio de US Forest Service ofrece excelentes vistas de aves y aves acuáticas. Norte de Tallac Creek hay una playa popular con navegantes.	Si	Ex sitio facilidades de temporada. Estacionamiento (área de pago), baños, picnic, alquiler de kayak y SUP. Se encuentra cerca; senderismo, observación de aves, senderos de bicicleta.
	Kiva Beach/Tallac Historic Site un area con una grande playa publica cerca de US Forest Service Tallac Histoeric Site, Taylor Creek Stream profile Chamber, (esperan el desove de salmón Kokanee en el otoño), y cetro de visitantes, extensivo humedades ofreciendo buenas vistas de flora y fauna.	un area con una grande playa publica cerca de US Forest Service Tallac Histoeric Site, Taylor Creek Stream profile Chamber, (esperan el desove de salmón Kokanee en el otoño), y cetro de visitantes, extensivo humedades ofreciendo buenas vistas de flora y fauna.	Si	Estacionamiento de temporada, baños, sitios de picnic, senderos a sitios históricos y Taylor Creek Visitor Center. El sitio histórico contiene tres casas de verano de familias prominente de San Francisco, incluyendo Valhalla. Anualmente hay festival de arte y música. En las humedades ten cuidado de la anidación de aves y aves acuáticas; no se arrimen en barco o con peros. No se permite drones.

- > Las humedades en el South Shore incluyendo el Upper Truckee Marsh, hay el resto de un grande sistema de humedades que proveen hábitat a muchos aves, flora y fauna. Traen sus binoculares y prepárate a ver con suficiente distancia. El Upper Truckee Marsh está cerrado estacionalmente a los perros.
- > Gran parte del área que se muestra en este mapa ofrece diverso hábitat de vida silvestre; para algunas especies el mejor hábitat en la Cuenca Tahoe. Las águilas calvas y el águila pescadora anidan a lo largo de la costa aquí, el desove de kokanee de otoño corre por Taylor Creek es impresionante, y los pantanos a lo largo de Tallac y Taylor Creeks apoyan muchas especies de aves acuáticas. Esta diversidad crea las excelentes oportunidades de observación de la vida silvestre en la zona, y también trae responsabilidades especiales para los palistas para ayudar a proteger estos recursos. No se admiten perros en las playas de la zona. No se acerque de cerca a la vida silvestre y retroceda inmediatamente a los signos de agitación. Lleve binoculares para obtener una mejor vista sin hacinamiento.
- > Tahoe Yellow Cress (TYC) es una planta pequeña que es un miembro de la familia mostaza, que existe en las playas solitarias en esta área. TYC es una planta endémica que se encuentra en las playas que tienen arena en Lake Tahoe y no en otro lugar del mundo.
- > Tanto las águilas como el águila pescadora construyen nidos en y cerca de Emerald Bay. Estas grandes masas de ramas son fáciles de detectar en los bastones de los árboles muertos cerca de la costa. No te acerques demasiado y si quieres mirar, hazlo desde la distancia para evitar disturbios.