

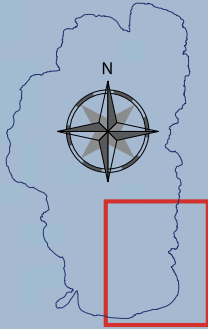
South Shore Excursiones de un día

Ruta de Pádel Distancia: 13.7 Millas



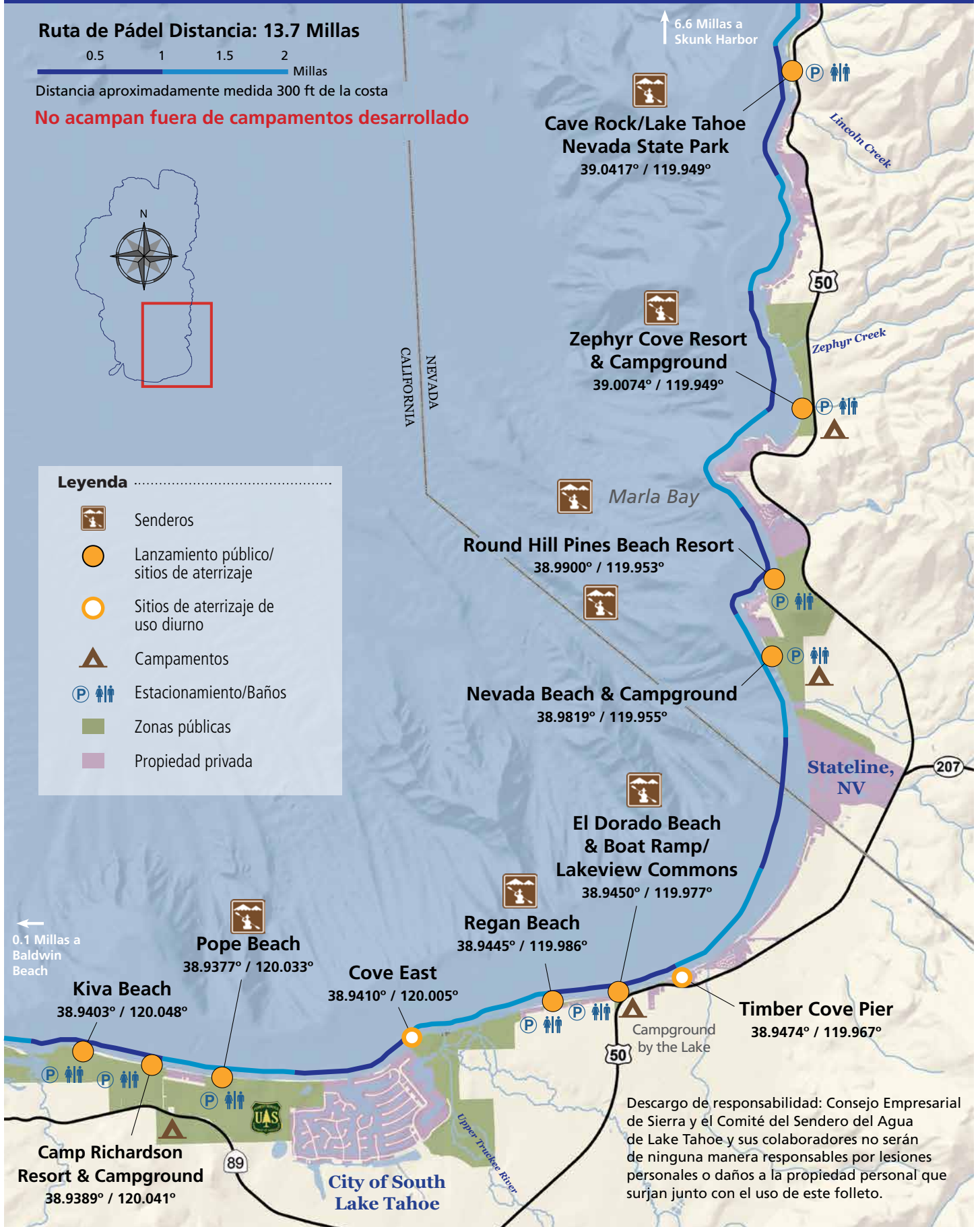
Distancia aproximadamente medida 300 ft de la costa

No acampar fuera de campamentos desarrollado



Leyenda

- Senderos
- Lanzamiento público/ sitios de aterrizaje
- Sitios de aterrizaje de uso diario
- Campamentos
- Estacionamiento/Baños
- Zonas públicas
- Propiedad privada















Descargo de responsabilidad: Consejo Empresarial de Sierra y el Comité del Sendero del Agua de Lake Tahoe y sus colaboradores no serán de ninguna manera responsables por lesiones personales o daños a la propiedad personal que surjan junto con el uso de este folleto.



www.LakeTahoeWaterTrail.org

El **South Shore** se ofrece buena área de remar por todos niveles de habilidad con millas de playas bonitas. Quédense en el resort histórico de Zephyr Cove o Camp Richardson, pueden visitar el sitio histórico de Tallac, caminan a pie o bicicleta, disfruten uno de las aves en la humedad, picnic en la playa o paran en un bistró; toda cesible del agua. Como siempre pongan su salva vidas y su correa de SUP, cargan una linterna y un pito, checan las condiciones antes de salir en línea a; www.LakeTahoeWaterTrail.org.

Sitios de acceso publico	 Cabeza de sendero – señales con rutas de remar	Sitios de Lanzar	Comodidades
 Cave Rock Boat Launch Parte del parque estatal de Nevada este centro sirve navegantes con o sin motores.		Si	Estacionamiento todo el ano (área de pago), baños, agua y picnic.
 Zephyr Cove Resort & Campground Uno de tres complejos turísticos de US Forest Service en Lake Tahoe ofreciendo servicios al visitante todo el año.		Si	Estacionamiento todo el ano (área de pago), campamento (otro lado de la carretera) el alojamiento, restaurante y bar, alquiler de kayak, SUP y barco, barco turístico, alquiler de barcos, sitios de picnic, baños, voleibol de playa. Se encuentra cerca; montar caballo, tránsito y casinos.
 Round Hills Pines Beach Resort Playa de US Forest Service se encuentra al pie de Round Hill con vistas de la costa oeste y las montañas.		Si	Estacionamiento de temporada (arena de pago), alquiler de kayak, SUP y barco, baños, comida, área de picnic, kayak y almacenamiento de SUP disponible. Acceso a senderos de bicicleta, ir de compras, tránsito y casinos.
 Nevada Beach & Campground Playa de US Forest Service ofrece amplias áreas con arena, vistas de Mt Tallac y Desolation Wilderness hay senderos interpretativos cerca de los prados.		Si	Estacionamiento solo en el verano (are de pago), alquiler de kayak y SUP, baños, campamento (54 sitios), senderos. Vientos en las tardes pongan el agua agitado. Acceso a senderos de bicicleta, ir de compras, tránsito y casinos.
 Timber Cove Pier La ciudad de South Lake Tahoe y la playa publico comparten estacionamiento con la Marina de Timber Cove.		Solo Desembarco	Estacionamiento todo el ano (sin pago) alquiler de kayak, SUP y barco, baños, restaurante, alojamiento. Se encuentra cerca; restaurantes, ir de compras y transito en el área de Bijou.
 El Dorado Beach & Boat Ramp/Lakeview Commons Situado en el centro de la ciudad de South Lake Tahoe y ofrece música gratis en la playa cada jueves en la noche durante el verano con actividades todo el año		Si	Estacionamiento todo el ano (sin pago), rampa de barco, alquiler de kayak y SUP, baños, picnic, almacenamiento de barco, eventos concesiones alimenticias de temporada. Campamento del Lago está al otro lado de la carretera.
 Regan Beach Ciudad de South Lake Tahoe con playa comunidad en medio del distrito histórico de Al Tahoe se ofrece una experiencia de playa.		Si	Estacionamiento todo ano (sin pago), baños, patio de recreo, voleibol de playa, sitios de picnic, parque para peros.
 Cove East Área de California Tahoe Conservancy humedades restaurado atrás de una playa grande a la boca de Upper Truckee River hay senderos interpretativo y área a ver aves.		Solo Desembarco	Sendero interpretativo enseguida de Truckee River humedad. Se encuentra cerca; restaurantes, rampa del barco, marina y tránsito.
 Pope Beach Un área de playa grande de US Forest Service cerca de humedades grandes, se ofrece vistas de fauna y flora. Cuidado con la anidación de aves y aves acuáticas, no se arrimen con su barco o peros.		Si	Estacionamiento de temporada (área de pago), alquiler de kayak y SUP, baños, sitios de picnic. Buena área a desembarcar por un picnic, usar los baños y ver las aves en Pope Marsh.
 Camp Richardson Resort & Campground US Forest Service complejo turístico histórico, se ofrece muchos servicios a los visitantes todo el año.		Si	Estacionamiento todo el ano (área de pago), campamento, el alojamiento, restaurante/bar, alquiler de kayak, SUP y barco, sitios de picnic, baños, voleibol de playa. Se encuentra cerca; montar a caballo, sendero de bicicletas. No se permite drones.
 Kiva Beach/Tallac Historic Site Un area con una grande playa publica cerca de US Forest Service Tallac Histoeric Site, Taylor Creek Stream profile Chamber, (esperan el desove de salmón Kokanee en el otoño), y cetro de visitantes, extensivo humedades ofreciendo buenas vistas de flora y fauna.		Si	Estacionamiento de temporada, baños, sitios de picnic, senderos a sitios históricos y Taylor Creek Visitor Center. El sitio histórico contiene tres casas de verano de familias prominente de San Francisco, incluyendo Valhalla. Anualmente hay festival de arte y música. En las humedades ten cuidado de la anidación de aves y aves acuáticas; no se arrimen en barco o con peros. No se permite drones.

- > Las humedades en el South Shore incluyendo el Upper Truckee Marsh, hay el resto de un grande sistema de humedades que proveen hábitat a muchos aves, flora y fauna. Traen sus binoculares y prepárate a ver con suficiente distancia. El Upper Truckee Marsh está cerrado estacionalmente a los perros.
- > Tahoe Yellow Cress (TYC) es una planta pequeña que es un miembro de la familia mostaza, que existe en las playas solitarias en esta área. TYC es una planta endémica que se encuentra en las playas que tienen arena en Lake Tahoe y no en otro lugar del mundo.
- > Respetar Propiedad Privada — Mucho de la costa es desarrollado con casas impresionantes al lado del lago que es propiedad privada. Playas de asociaciones de propietarios que parecen públicos, pero el público no puede lanzar o desembarcar. Por favor respetar las residencias privadas, y desembarcan solo en las playas públicas que aparecen en este mapa.