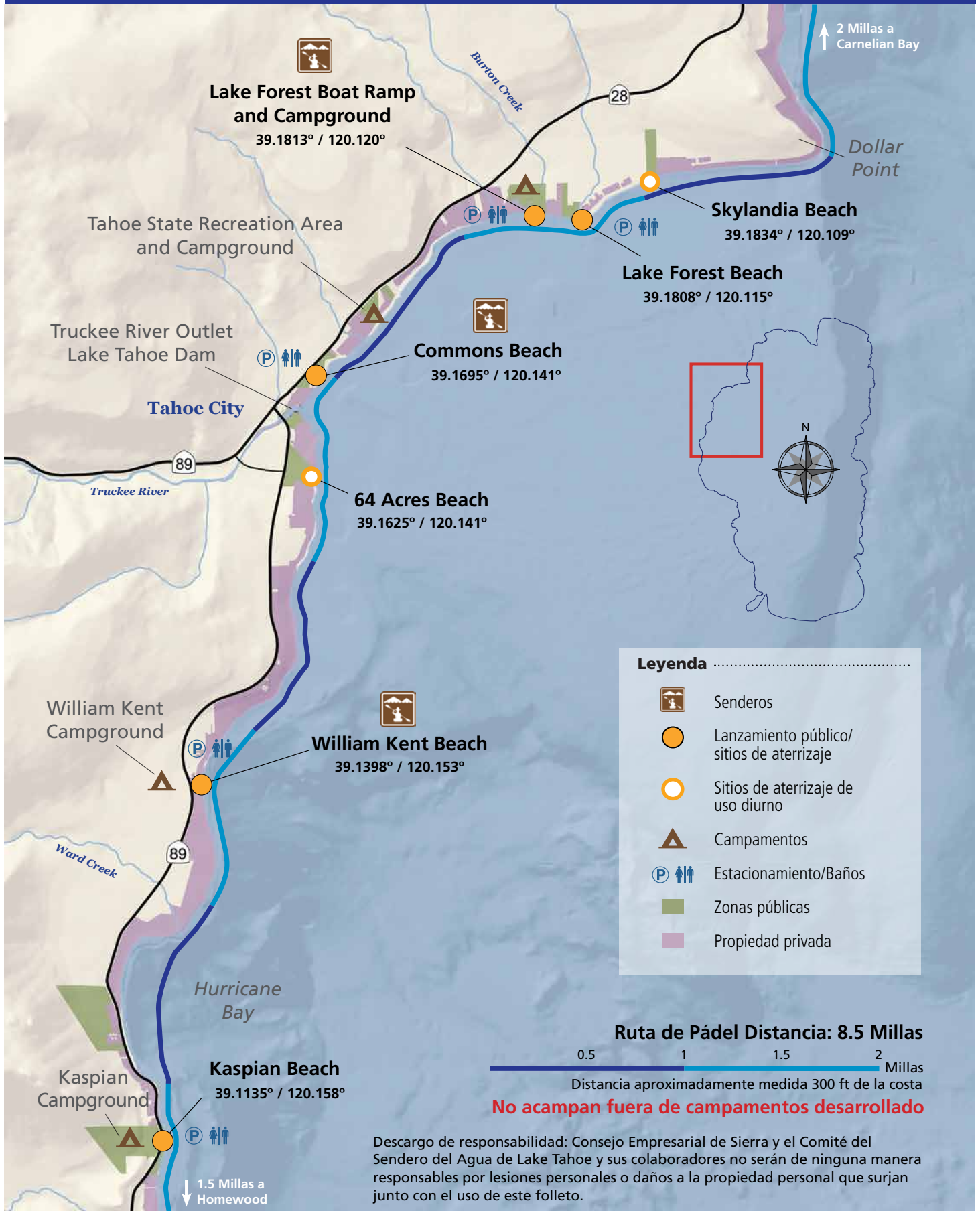













Tahoe City Excursiones de un día





www.LakeTahoeWaterTrail.org

Tahoe City se ofrece bien remando por todos niveles de habilidad a asesar playas con recursos naturales y culturales. Recorre el museo histórico “Gatekeepers” en la salida de Lake Tahoe por el Truckee River, o exploran la nuevo restablecido Barton Creek en Lake Forest (donde pueden encontrar el pez, Lahontan Cutthroat Trout que está en peligro de extinción). Parar en Commons Beach a caminar en Tahoe City o pueden ver los conciertos domingo durante el verano. Como siempre pongan su salva vidas y su correa de SUP, cargan una linterna y un silbato, checar las condiciones antes de salir, en línea a: www.LakeTahoeWaterTrail.org.

Sitios de acceso publico	 Cabeza de sendero – señales con rutas de remar	Sitios de Lanzar	Comodidades
 Skylandia Beach La playa del parque Skylandia está al pie de formación de peñasco.		Solo Desembarco	La playa ofrece un muelle público, baños, agua y área de picnic arriba del muelle. Estacionamiento limitado y está muy lejos de la playa para lanzar los kayaks sin ruedas.
 Lake Forest Beach Las áreas de la playa son desarrolladas o no desarrolladas están cerca de la más pequeña isla de Lake Tahoe, lo pueden ver mejor en áreas que tiene menos agua.		Si	Estacionamiento en el sitio todo el año (sin cargo), sanitarios portátiles de temporada, playa de perros al lado oeste. Alrededor se encuentra el conjunto residencial, por favor respetan la propiedad privada.
  Lake Forest Boat Ramp/Campground La rampa del barco es parte del parque con campo de deportes y campamento rodeado de el nuevo restaurado canal de Burton Creek y los humedales.		Si	Estacionamiento en el sitio todo el año (gratis) muelle y rampa del barco, baños, agua, zona de juegos, campo de deportes. El campamento tiene 14 sitios y son por orden de llegada. Cerca encuentran el histórico criadero de peces, jardín de demostración y sendero para bicicleta.
  Commons Beach Playa pública en medio de Tahoe City y presentan conciertos y películas gratis en las tardes del verano y actividades para familias durante el año.		Si	Estacionamiento en el sitio todo el año (gratis) baños, agua, área de picnic, zona de juegos, alquiler de kayak y SUP y sendero para bicicleta. Cerca encuentran el distrito comercial de Tahoe City con comida, para ir de compras, centro de artes, centro de información para visitantes, museos.
 64 Acres Beach Seria parte del sitio histórico de taberna Tahoe, en este sitio público no desarrollado se ofrece estacionamiento cerca de la carretera y legos del lago.		Solo Desembarco	Estacionamiento temporal (gratis) cerca de la carretera, 900 pie del lago, Cerca encuentran desarrollo de condo, transito, Acceso de Truckee River al otro lado de calle.
  William Kent Beach & Campground Playa de US Forest Service está enseguida de Sunnyside Resort y se ofrece acceso rápido al agua. Este campamento es al otro lado de la carretera, se requiere ruedas a poner en su barco en el lago.		Si	Estacionamiento en el sitio todo el año (gratis) se llena medio día con personas en los restaurantes en el verano, baños, agua. Cerca encuentran: tienda de comida, restaurantes, alojamiento, transito, sendero para bicicleta.
 Kaspian Beach & Campground Área de US Forest Service enseguida de la Carretera con si sitios de picnic y playa con grava.		Si	Estacionamiento todo el ano (sin pago), baños, senderos de bicicleta, muelle público, permite peros en correa. Campamento a pie primitivo de carpa con 9 sitios al otro lado de la carretera. Caminas a pie a Eagle Rock (1-milla ir y venir).

- > Tahoe Yellow Cress (TYC) es una planta pequeña que es un miembro de la familia mostaza, que existe en las playas solitarias en esta área. TYC es una planta endémica que se encuentra en las playas que tienen arena en Lake Tahoe y no en otro lugar del mundo.
- > Respetar Propiedad Privada – Mucho de la costa es desarrollado con casas impresionantes al lado del lago que es propiedad privada. Playas de asociaciones de propietarios que parecen públicos, pero el público no puede lanzar o desembarcar. Por favor respetar las residencias privadas, y desembarcan solo en las playas públicas que aparecen en este mapa.